

SC "IMOBIL.STAR" S.R.L.

Planul geometric al terenurilor corectate din satul Neculăieuca, raionul Orhei

Sectorul cadastral 6438105

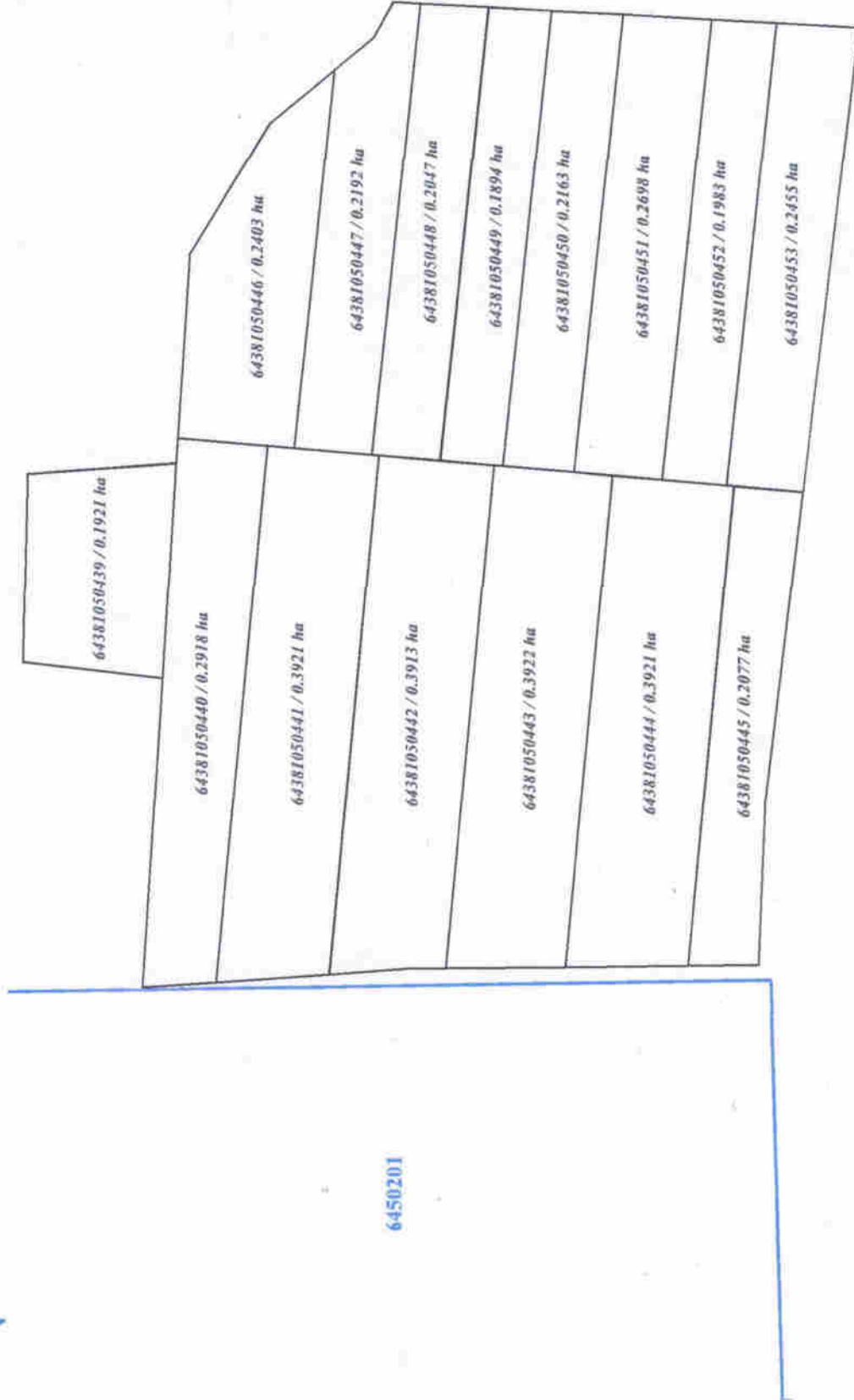
Anexa 1

APROBAT:

prin decizia consiliului local sat. Neculăieuca

Nr. _____ din _____ / _____

Sistemul de coordonate MR99



Legendă

Cladiri

Terenuri

HCSECTOARERM

Directorul executiv Veverița M.

Inginer cadastral Castraveț R.

certificat



Scara 1 : 1600

Data întocmirii: 19.12.2023

SC "IMOBIL STAR" S.R.L.

Planul geometric al terenurilor corectate din satul Neculăieuca, raionul Orhei

Sistemul de coordonate MR99



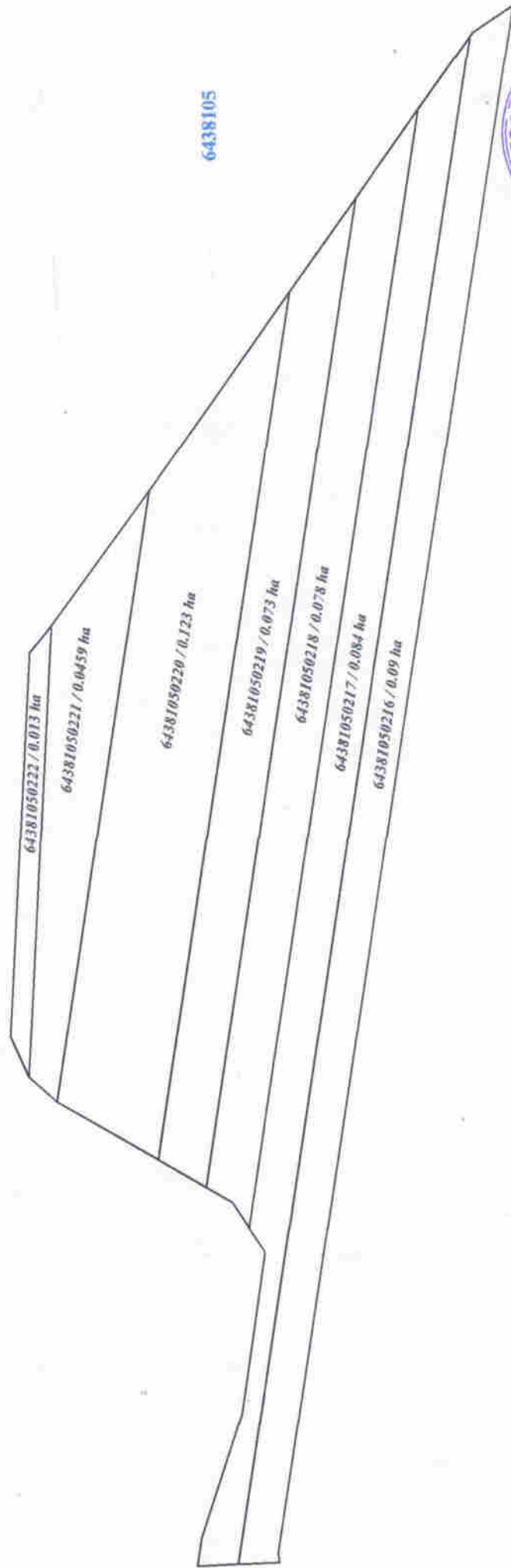
Sectorul cadastral 6438105

APROBAT:

prin decizia consiliului local sat. Neculăieuca

Nr. _____ din _____ / _____ / _____

Anexa 1



Legendă

Cladiri

Terenuri

HCSECTOARERM

Directorul executiv Veverița M.

Inginer cadastral Castraveț R.

certificat



Scara 1 : 700

Data întocmirii: 19.12.2023

SC "IMOBIL STAR" S.R.L.

Planul geometric al terenurilor corectate din satul Neculăieuca, raionul Orhei

Sistemul de coordonate MR99

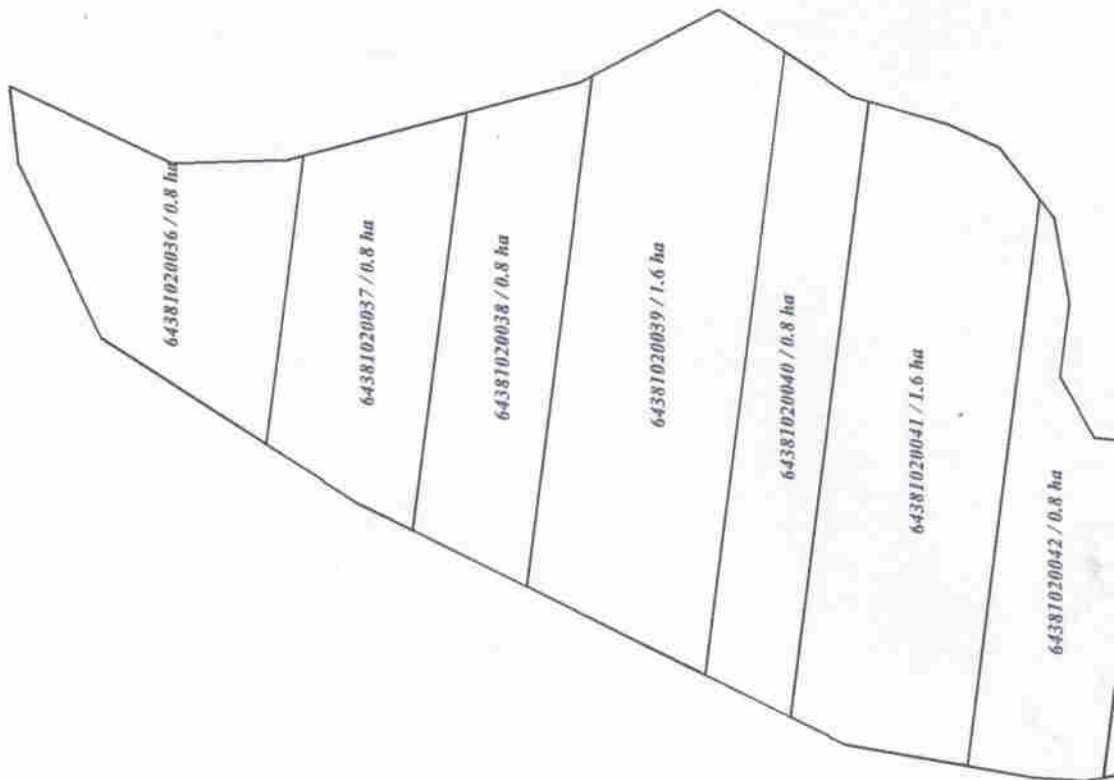
Sectorul cadastral 6438102



APROBAT:

prin decizia consiliului local sat. Neculăieuca

Nr. _____ din _____ / _____ / _____



6438102

64381020043 / 0.8 ha

64381020044 / 0.8 ha

64381020045 / 0.8 ha

64381020046 / 0.57 ha

64381020047 / 0.59 ha

Legendă

Cladiri

Terenuri

HCSECTOARERM

Directorul executiv Veverița M.

Inginer cadastral Castravet R.
certificat



Scara 1 : 1600

Data întocmirii: 19.12.2023

SC "IMOBIL STAR" S.R.L.

Anexa 1

Planul geometric al terenurilor corectate din satul Neculăieuca, raionul Orhei

Sistemul de coordonate MR99

Sectorul cadastral 6438104



APROBAT:

prin decizia consiliului local sat. Neculăieuca

Nr. ___ din ___ / ___ / ___



6438104

64381040126 / 0.802 ha
64381040127 / 0.8018 ha
64381040128 / 0.802 ha
64381040129 / 0.802 ha
64381040130 / 0.802 ha
64381040131 / 0.802 ha
64381040132 / 0.801 ha
64381040133 / 0.802 ha
64381040134 / 0.802 ha
64381040135 / 0.802 ha
64381040136 / 0.802 ha
64381040137 / 0.8014 ha
64381040138 / 1.002 ha
64381040139 / 0.3005 ha

6438105



Directorul executiv Veverița M.

Inginer cadastral Castraveț R.
certificat

Legendă

Cladiri

Terenuri

HCSECTORERM

Scara 1 : 2000

Data întocmirii: 19.12.2023